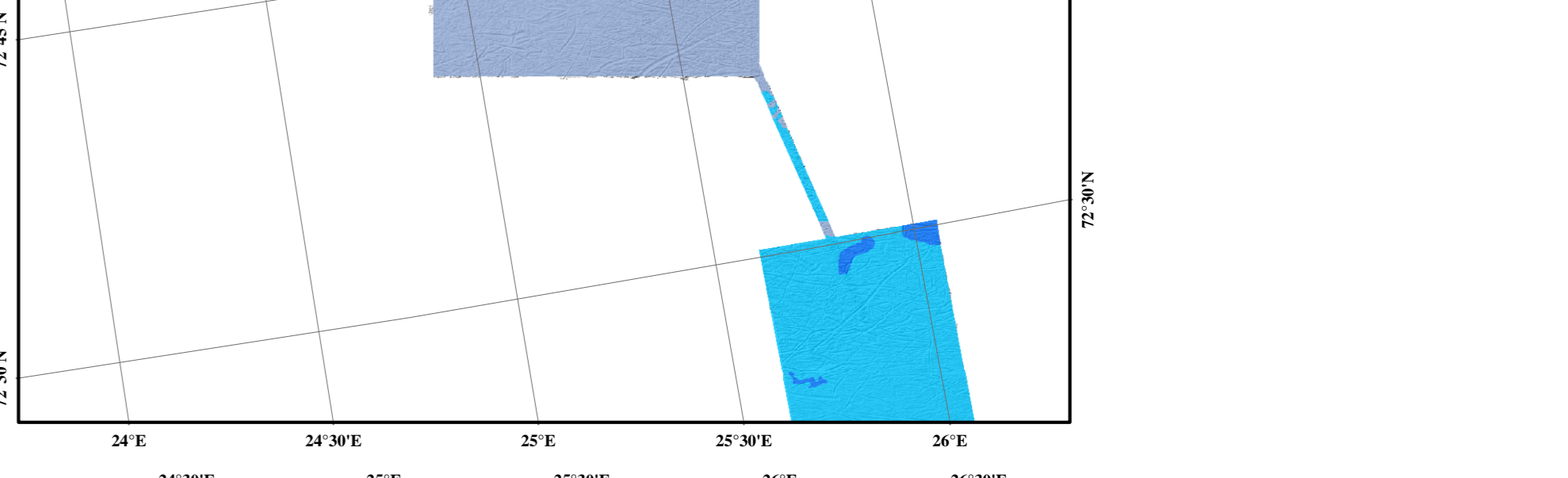
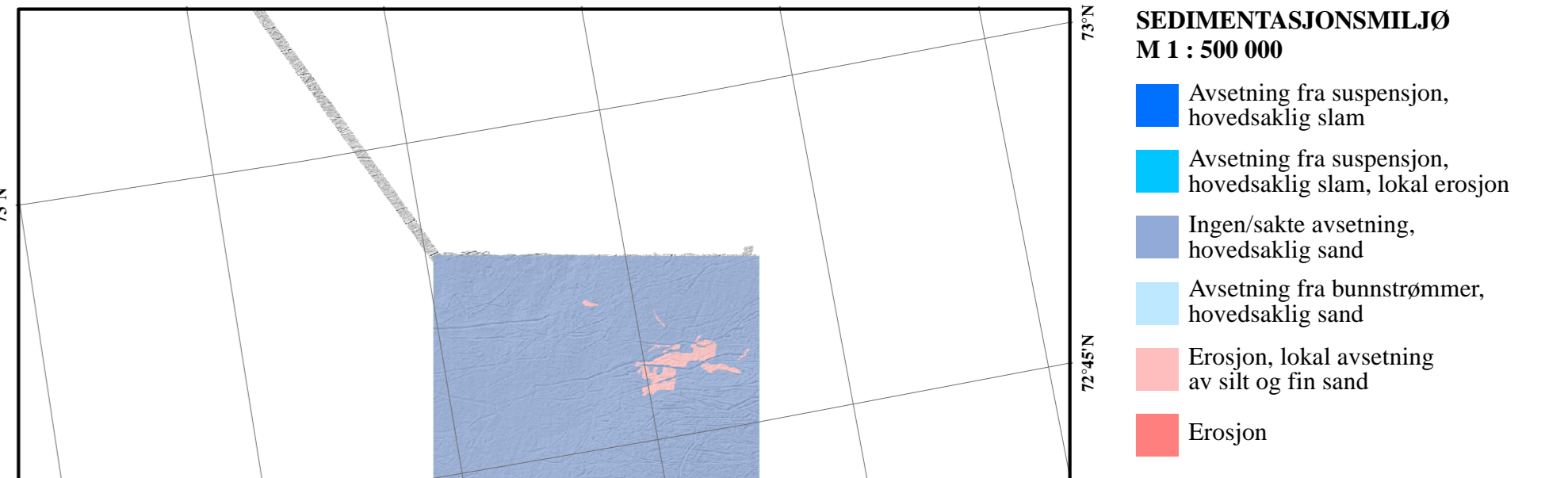
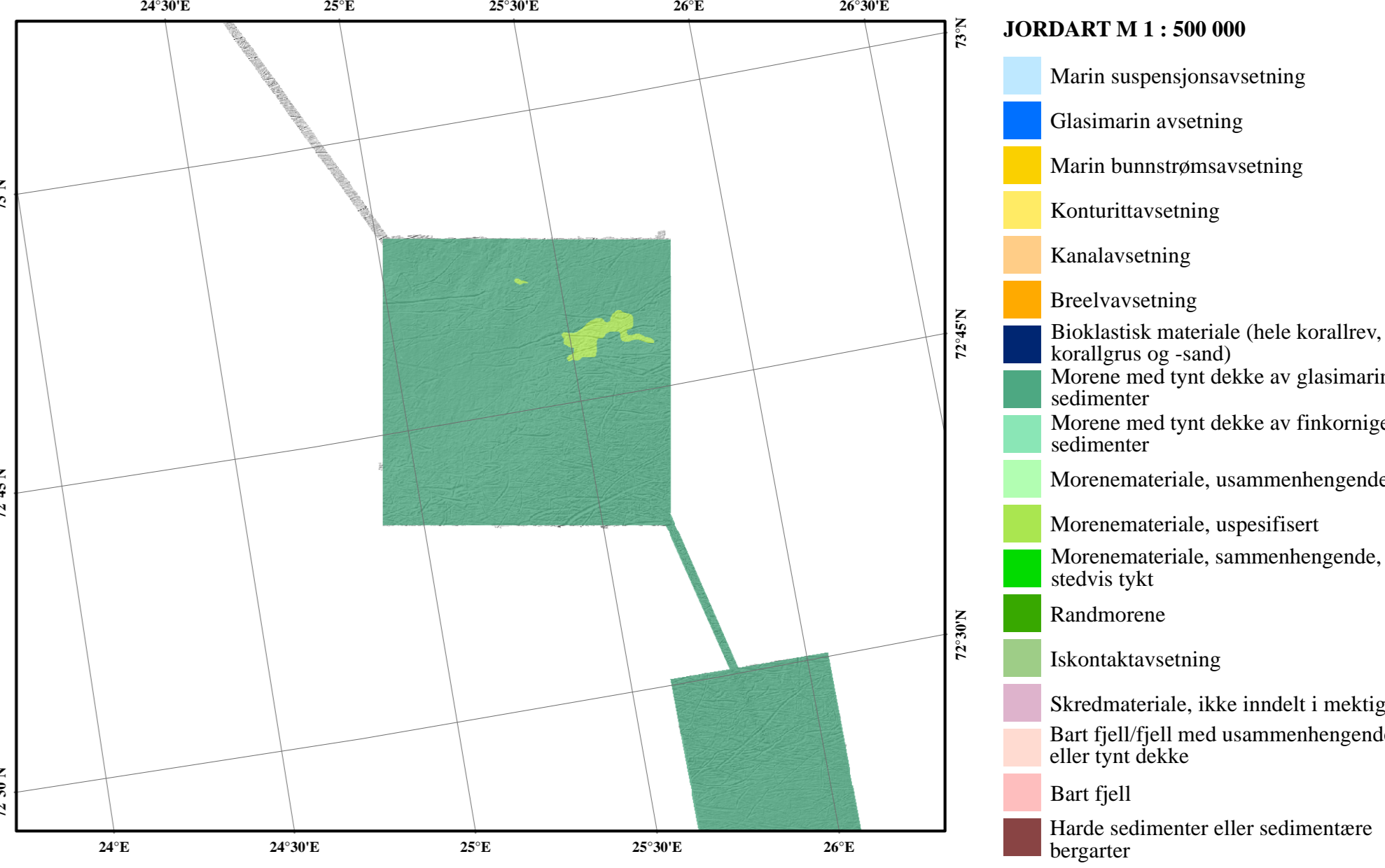
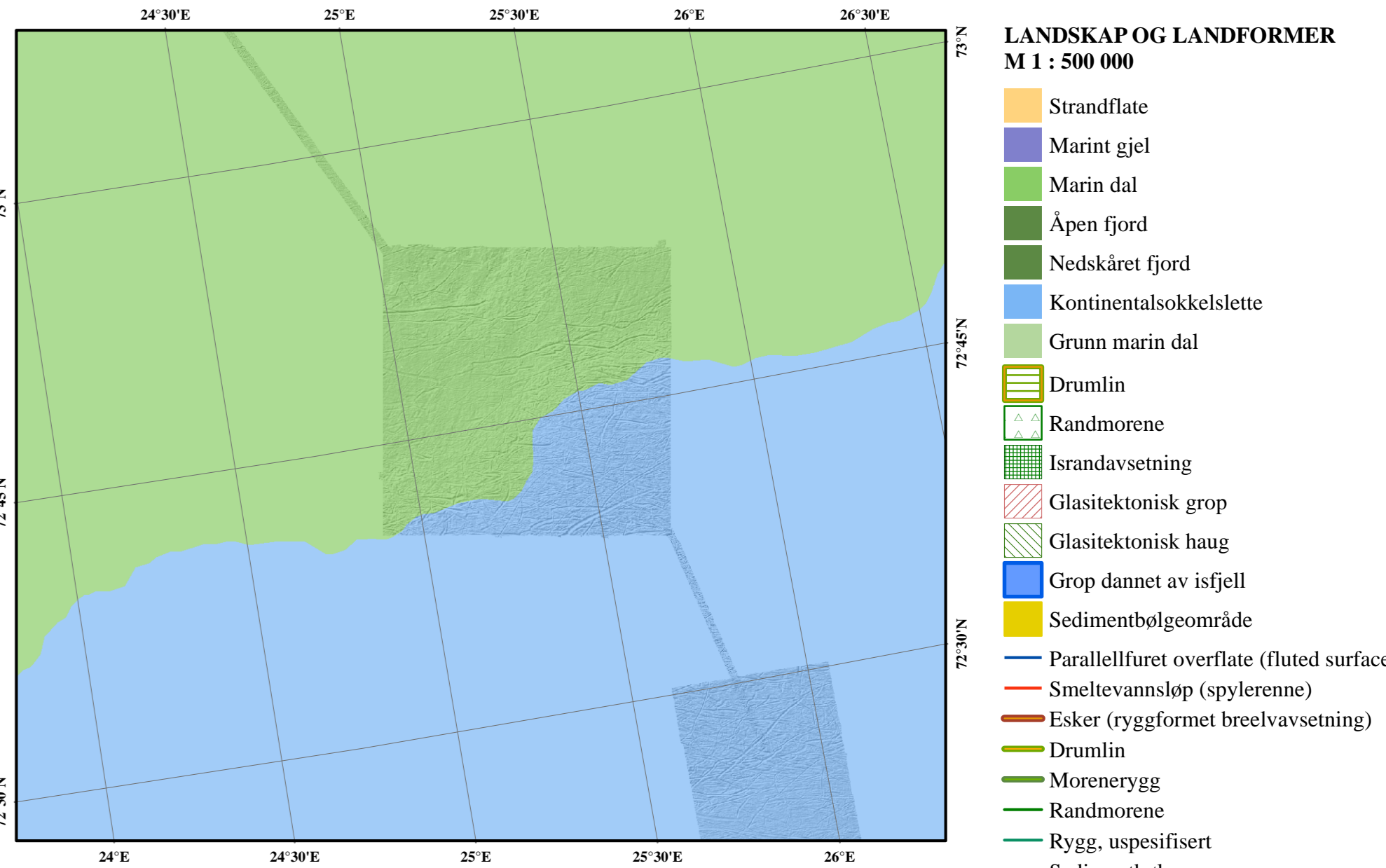
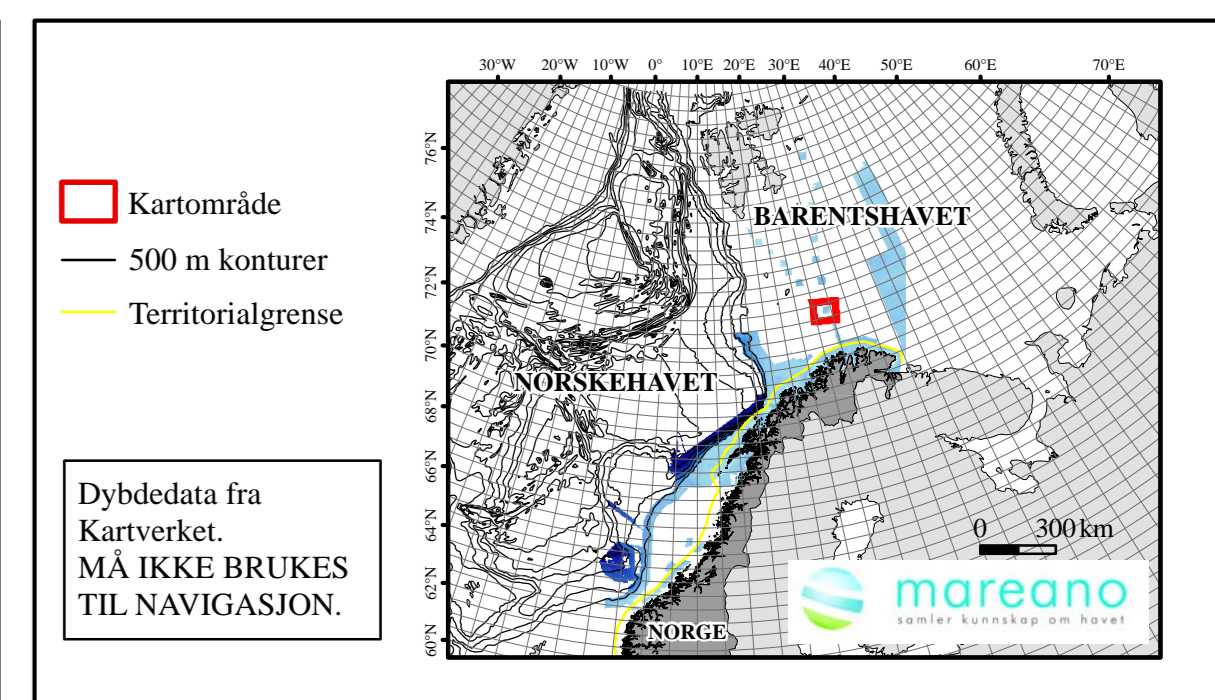


- KORNSTØRRELSE**
- Slam
 - Sandholdig slam
 - Slamboldig sand
 - Sand
 - Grusholdig sandholdig slam
 - Grusholdig slamboldig sand
 - Grusholdig sand
 - Slamboldig sandholdig grus
 - Sandholdig grus
 - Grus
 - Sand, grus og stein
 - Sand, grus, stein og blokk
 - Grus, stein og blokk
 - Slam og sand med grus, stein og blokk
 - Tynt sedimentdekke over berggrunn
 - Bart fjell
 - Dybdekonturer 50 m intervall



Kartdatum: UTM sone 33N, WGS84. Alle bakgrunnskart har skyggeeffekt høyst fra nordvest. Oversikt dybdekonturer er fra IBCAO. Kartene er også tilgjengelige på www.mareano.no

Referanse til kartet: Plassen, L., Bellec, V., Elvenes, S., Lepland, A., Chand, S., Dolan, M., Bjarnadóttir, L.R., Bævre, R., Rise, L., Thornes, T., Selbøskar, O.H., 2018. Geologisk havbunnskart, Kart 72302400, April 2018. M 1: 100 000. Norges geologiske undersøkelse.