NORGES GEOLOGISKE UNDERSØKELSE
- NGU -

GEOLOGISK HAVBUNNSKART 64300900

KORNSTØRRELSE M: 1: 100 000

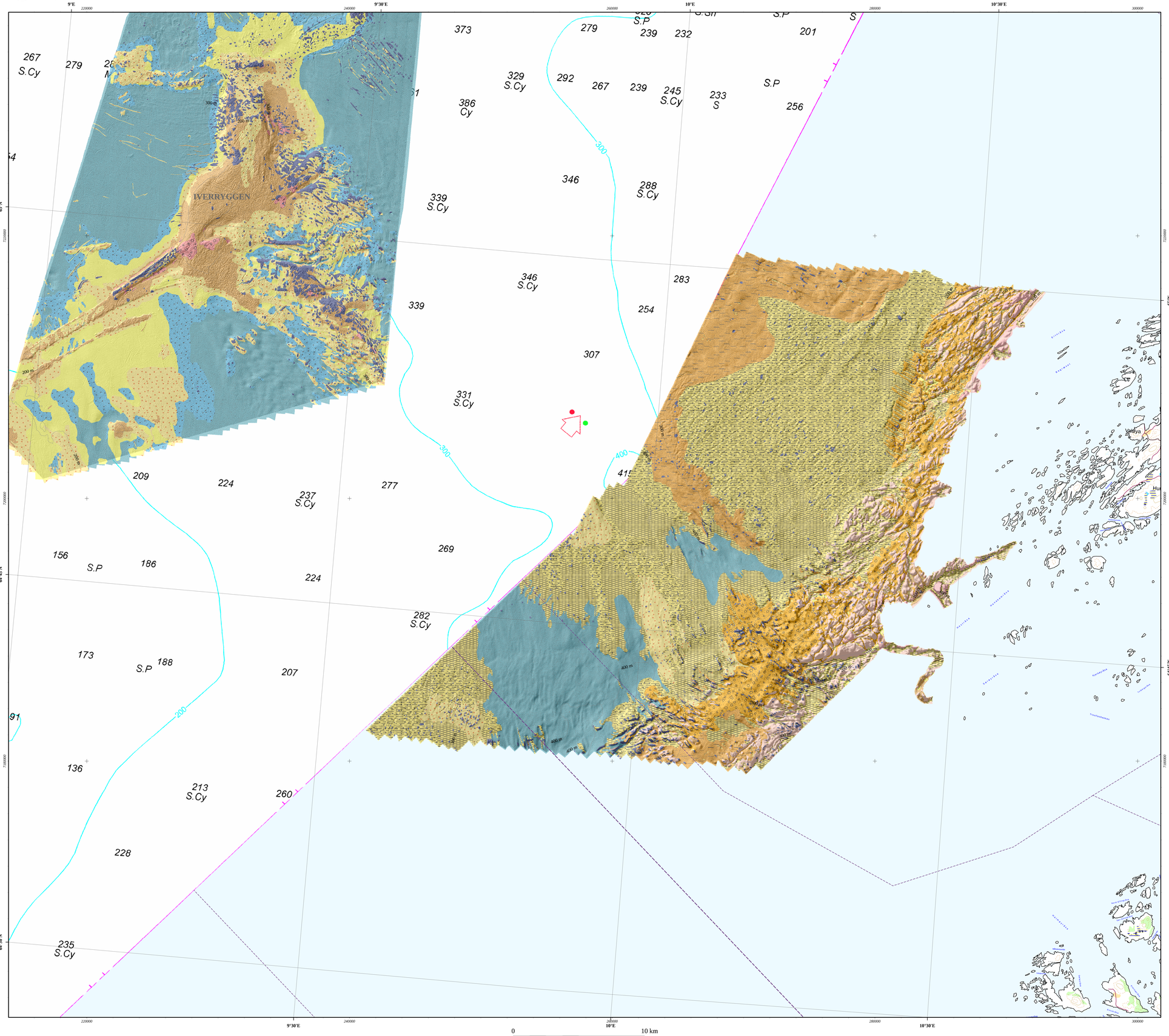

KORNSTØRRELSE

- Slam
- Sandholdig slam
- Slamholdig sand
- Sand
- Grusholdig sandholdig slam
- Grusholdig slamholdig sand
- Grusholdig sand
- Slamholdig sandholdig grus
- Sandholdig grus
- Sand, grus og stein
- Grus, stein og blokk
- Slam og sand med grus, stein og blokk
- Bioklastisk materiale
- Tynt sedimentdekk over berggrunn
- Bart fjell
- Dybdekonturer 100 m intervall

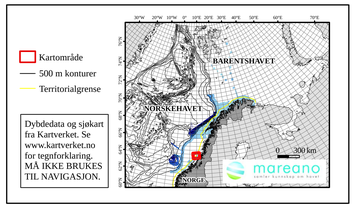

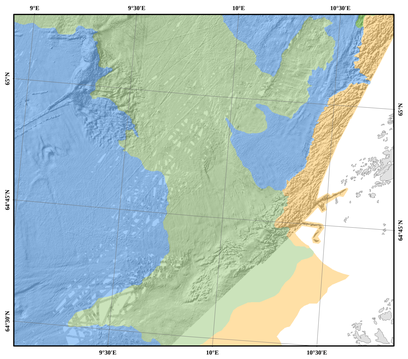

LANDSKAP OG LANDFORMER M 1 : 500 000

- Strandflate
- Jevn kontinentalskråning
- Marint gjel
- Marindal
- Åpen fjord
- Nedskåret fjord
- Dyphavsslette
- Kontinentalskråningslette
- Kontinentalsokkelslette
- Grunn marin dal
- Randmorene
- Rygger
- Sedimentbølge område
- Skredkant
- Nedslagsgrop
- Skredfront
- Sedimentbølge
- Strømrenne
- Kanal
- Glasitektonisk skrent
- Parallellfuret overflate
- Randmorene
- Rygg, uspesifisert

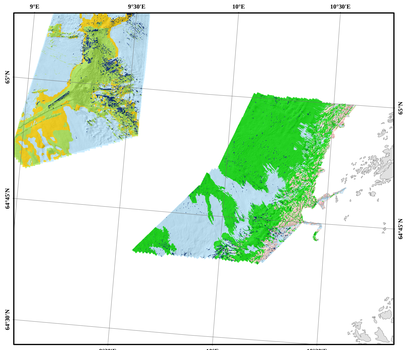

JORDART M 1 : 500 000

- Marin suspensjonsavsetning
- Glasimarin avsetning
- Konturittavsetning
- Marin bunnstrømsavsetning
- Kanalavsetning
- Bioklastisk materiale (hele korallrev, korallgrus og -sand)
- Morene materiale, tykt dekke
- Morenemateriale, uspesifisert
- Randmorene
- Skredmateriale, delvis dekket av yngre sedimenter
- Skredmateriale, dekket av yngre sedimenter
- Skredmateriale og hemipelagiske avsetninger
- Debrisstrømavsetning
- Lagdelte sedimenter (>1 m) over debrisstrømavsetning
- Bart fjell/fjell med usammenhengende eller tynt dekke
- Bart fjell

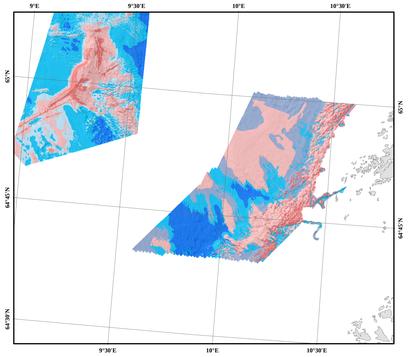

SEDIMENTASJONSMILJØ M 1 : 500 000

- Avsetning fra suspensjon, hovedsaklig slam
- Avsetning fra suspensjon, hovedsaklig slam, lokal erosjon
- Ingen/sakte avsetning, hovedsaklig sand
- Avsetning fra bunnstrømmer, hovedsaklig sand
- Erosjon, lokal avsetning av silt og fin sand
- Erosjon

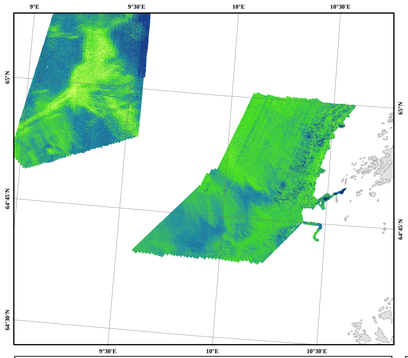

BUNNREFLEKTIVITET FRA MULTISTRÅLEEKKOLODD M 1: 500 000

- Høy
- Lav

Kartdatum: UTM sone 33N, WGS84. Alle bakgrunnskart har skyggerelieff belyst fra nordvest. Kartene er også tilgjengelige på www.mareano.no

Referanse til kartet: Ottesen, D., Bjarnadóttir, L. R.,Bellec, V., Lepland, A., Elvenes, S., Dolan, M., Bøe, R., Rise, L., Thorsnes, T., Selboskar, O.H., 2017.
Geologisk havbunnskart, Kart 64300900, Mai 2017. M 1: 100 000.
Norges geologiske undersøkelse.

LANDKART (Kilde Kartverket)

- Åpent område
- Myr
- Dyrket mark
- Skog
- Innsjø, elv og bekk
- By
- Tettbebyggelse
- Høydekoter 100 m