GEOLOGISK HAVBUNNSKART 72001400

KORNSTØRRELSE M: 1: 100 000

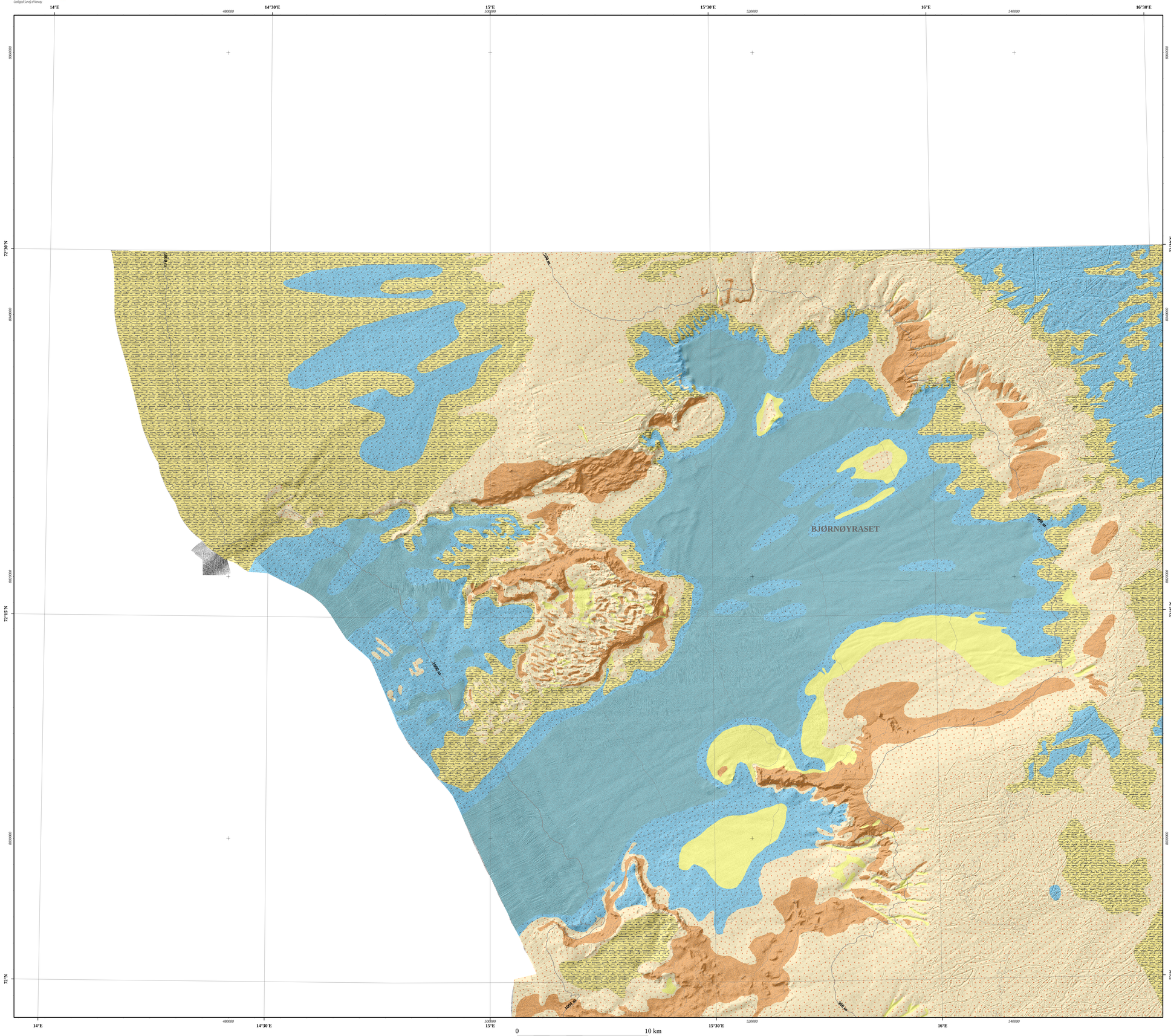

KORNSTØRRELSE

- Slam
- Slam i veksling med blokker av harde sedimenter
- Sandholdig slam
- Grusholdig sandholdig slam
- Sand
- Grusholdig slamholdig sand
- Grusholdig sand
- Slamholdig sandholdig grus
- Sandholdig grus
- Grus, stein og blokk
- Harde sedimenter eller sedimentære bergarter
- Tynt sedimentdekke over berggrunnen
- Bart fjell
- Dybdekonturer 100 m intervall

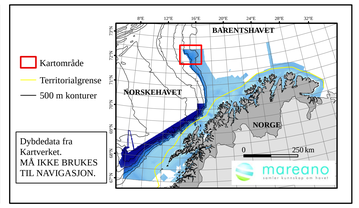

Dybdedata fra Kartverket.
MÅ IKKE BRUKES TIL NAVIGASJON.

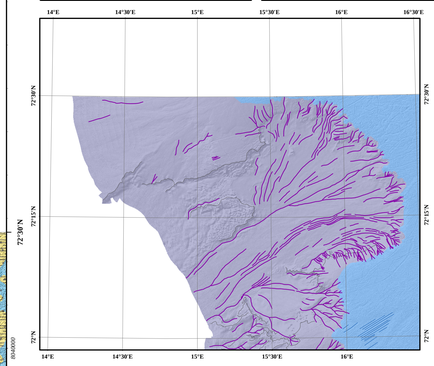

LANDSKAP OG LANDFORMER M 1 : 500 000

- Strandflate
- Jevn kontinentalskråning
- Marint gjel
- Marindal
- Åpen fjord
- Nedskåret fjord
- Dyphavsslette
- Kontinentalskråningslette
- Kontinentalsokkelslette
- Grunn marin dal
- Parallellfurer overflate
- Randmorene
- Sedimentbølge
- Kanal
- Skredkant

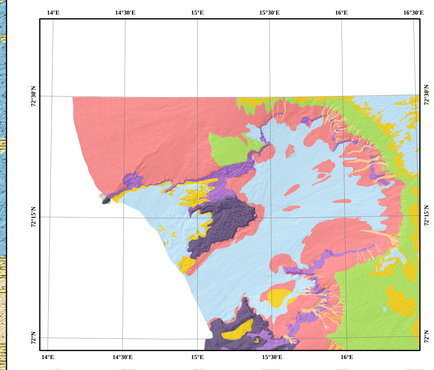

JORDART M 1 : 500 000

- Marin suspensjonsavsetning
- Glasimarin avsetning
- Marin bunnstrømsavsetning
- Konturittavsetning
- Kanalavsetning
- Bioklastisk materiale (hele korallrev, korallgrus og -sand)
- Morenemateriale, uspesifisert
- Skredmateriale, delvis dekket av yngre sedimenter
- Skredmateriale, dekket av yngre sedimenter
- Skredmateriale og hemipelagiske avsetninger
- Debrisstrømavsetning
- Lagdelte sedimenter (>1 m) over debrisstrømavsetning
- Bart fjell/fjell med usammenhengende eller tynt dekke

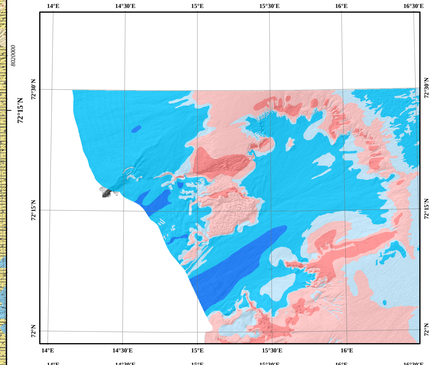

SEDIMENTASJONSMILJØ M 1 : 500 000

- Avsetning fra suspensjon, hovedsaklig slam
- Avsetning fra suspensjon, hovedsaklig slam, lokal erosjon
- Avsetning fra bunnstrømmer, hovedsaklig sand
- Erosjon, lokal avsetning av silt og fin sand
- Erosjon

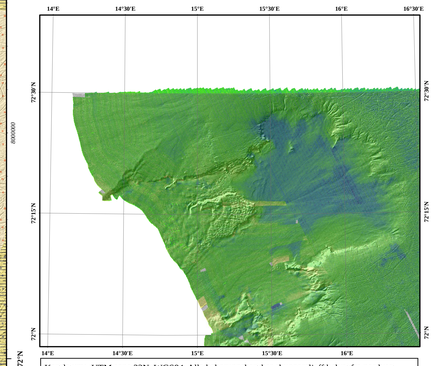

BUNNREFLEKTIVITET FRA MULTISTRÅLEEKKOLODD M 1: 500 000

Høy

Lav

Kartdatum: UTM sone 33N, WGS84. Alle bakgrunnskart har skyggerelieff belyst fra nordvest.
Kartene er også tilgjengelige på www.mareano.no

Referanse til kartet: Bellec, V., Picard, K., Bøe, R., Thorsnes, T., Rise, L., Dolan, M., Elvenes, S., Lepland, A., Hansen, O.H., 2012
Geologisk havbunnskart, Kart 72001400, September 2012. M 1: 100 000.
Norges geologiske undersøkelse.