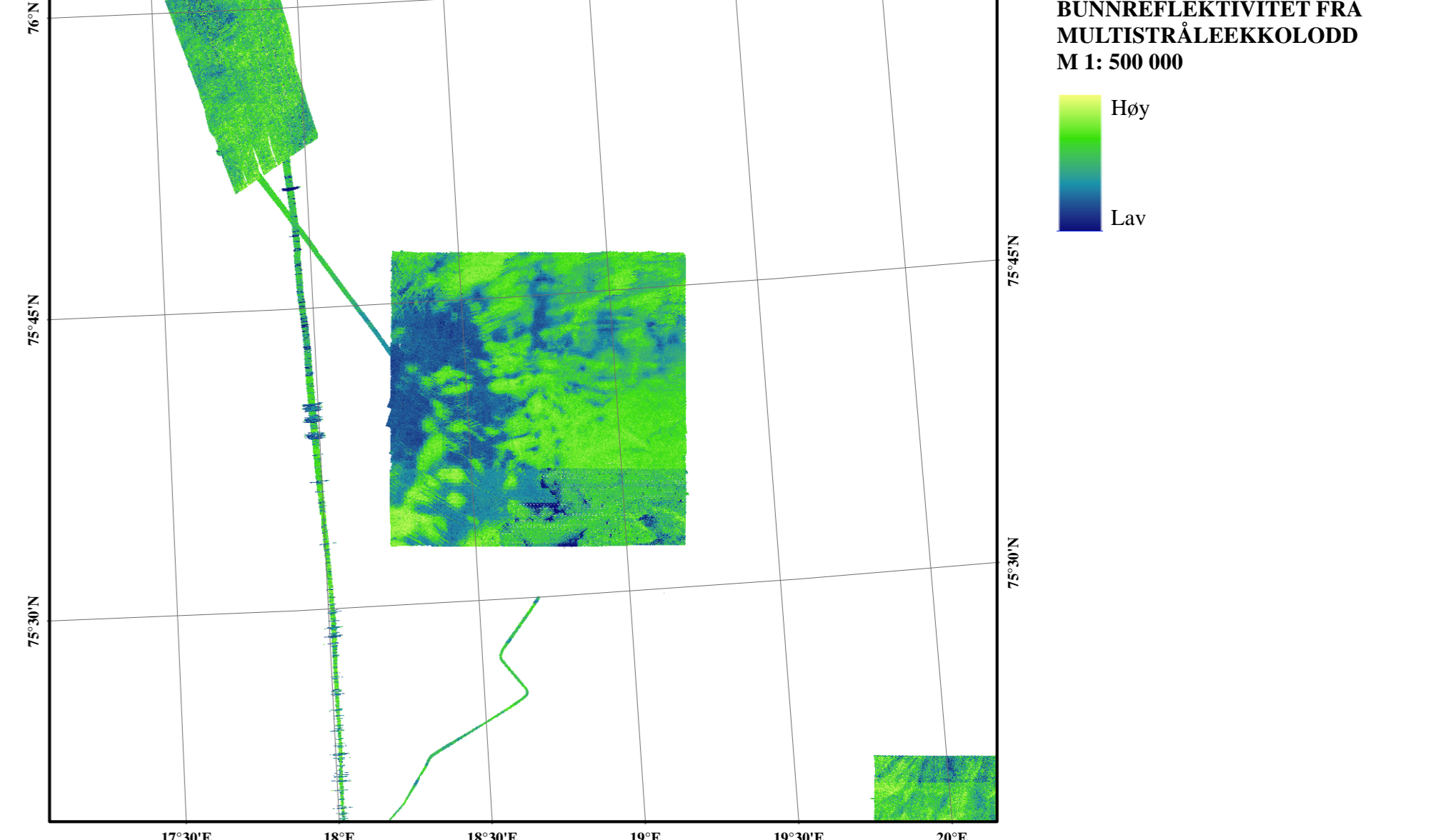
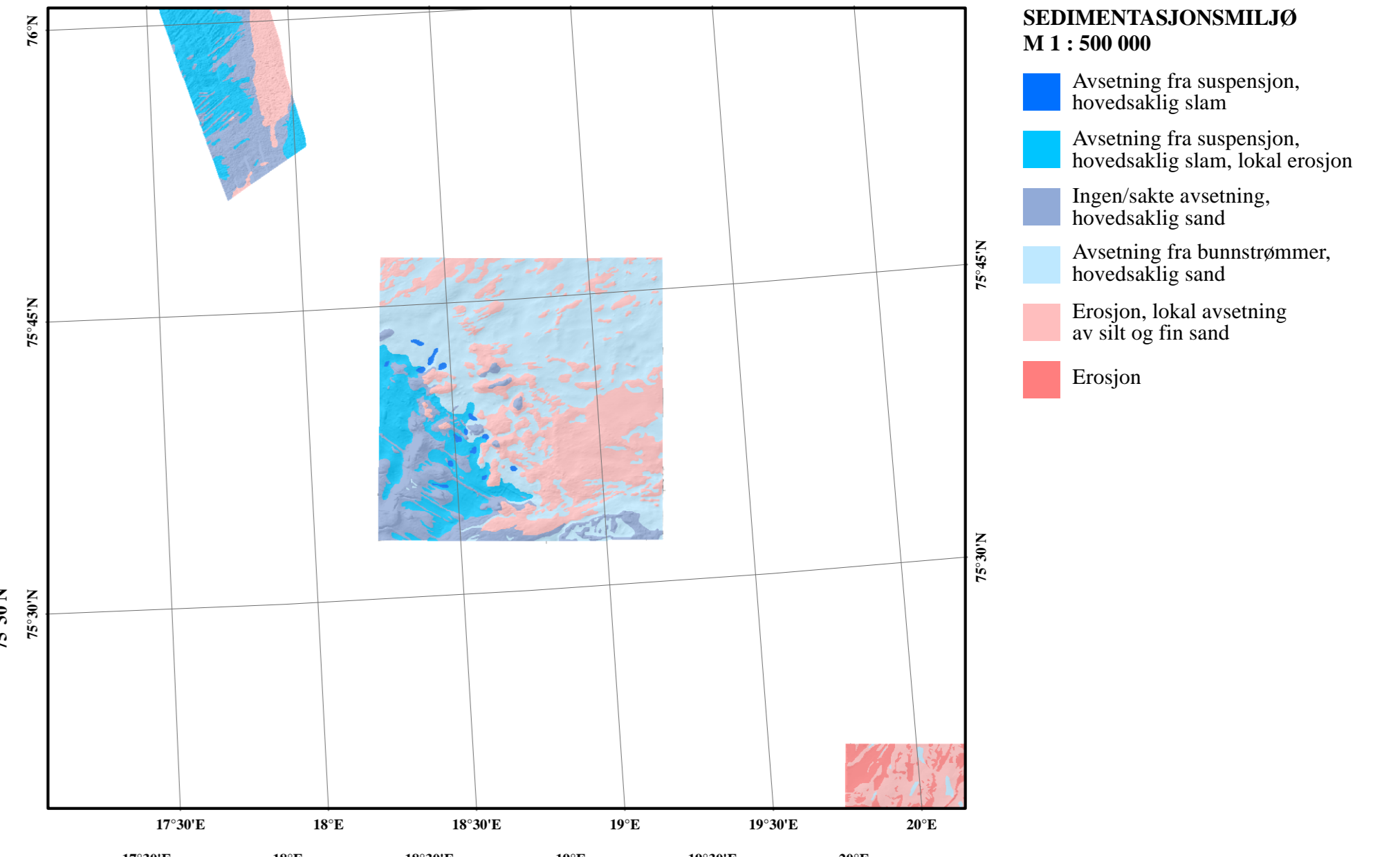
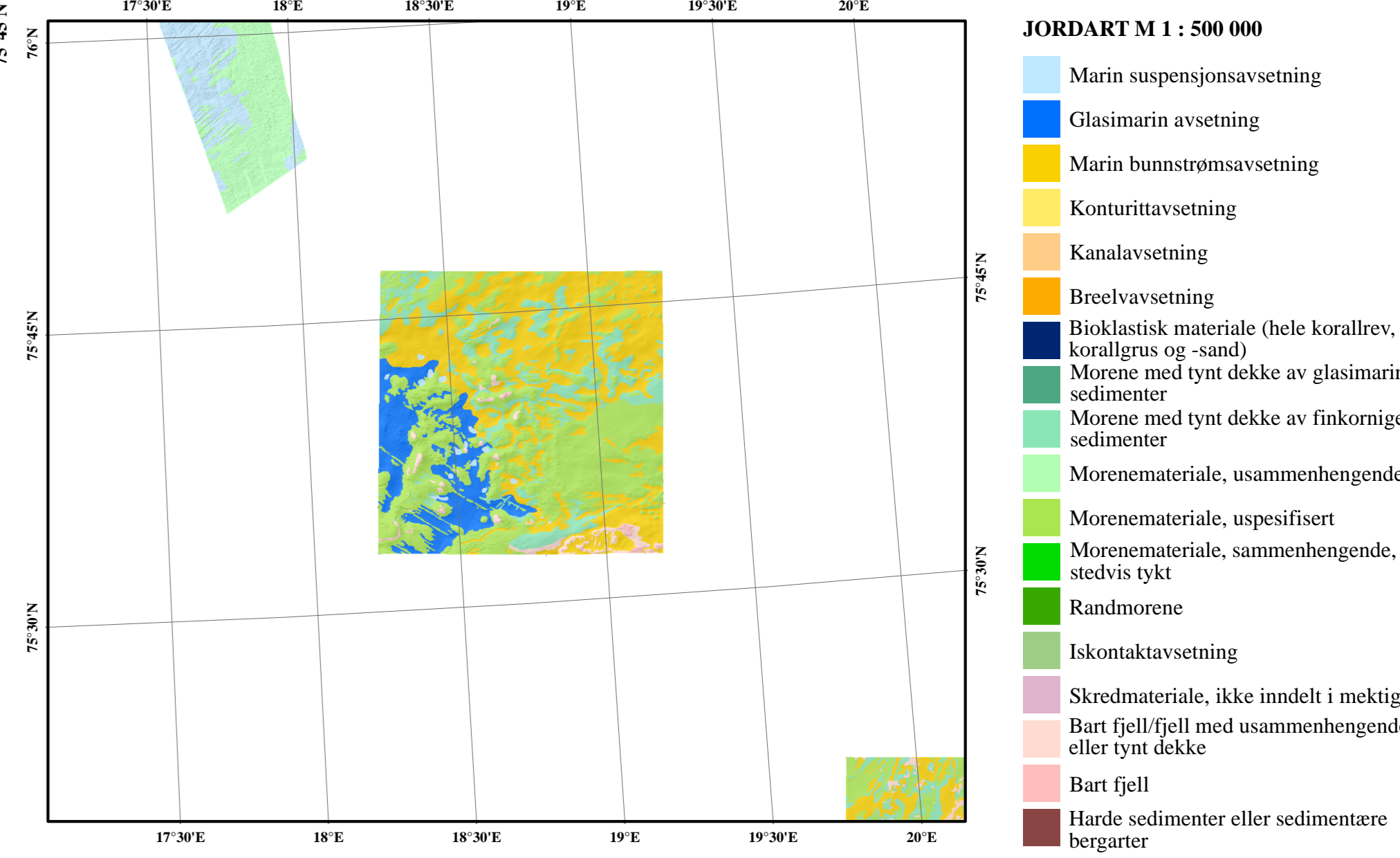
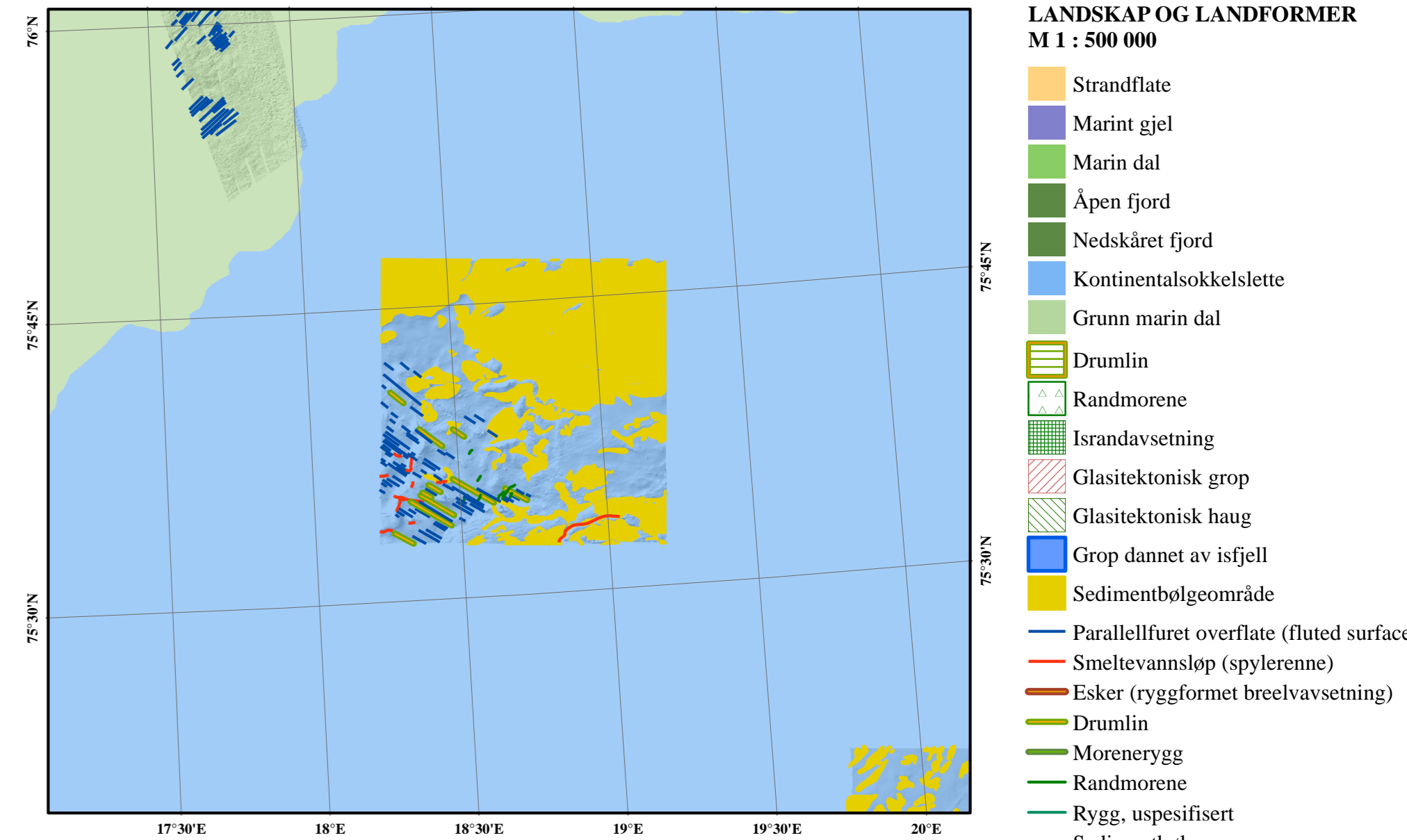


- KORNSTØRRELSE**
- Slam
 - Sandholdig slam
 - Slamholdig sand
 - Sand
 - Grusholdig sandholdig slam
 - Grusholdig slamholdig sand
 - Grusholdig sand
 - Slamholdig sandholdig grus
 - Sandholdig grus
 - Grus
 - Sand, grus og stein
 - Sand, grus, stein og blokk
 - Grus, stein og blokk
 - Slam og sand med grus, stein og blokk
 - Tynt sedimentdekket over berggrunn
 - Bart fjell
 - Dybdekonturer 50 m intervall

Kartområde
500 m konturer
Territorialgrense

Dybde data fra Kartverket
MÅ IKKE BRUKES TIL NAVIGASJON.



Kartdatum: UTM sone 33N, WGS84. Alle bakgrunnskart har skyggeeffekt belyst fra nordvest. Oversikt dybdekonturer er fra IBCAO. Kartene er også tilgjengelige på www.mareano.no

Referanse til kartet: Olsen, H., Bellec, V., Jakobsen, F., Elvenes, S., Lepland, A., Chand, S., Dolan, M., Bjarnadóttir, L. R., Bøe, R., Rise, L., Thoresen, T., Selbovikar, O.H., 2018. Geologisk havbunnskart, Kart 75301730, April 2018. M 1: 100 000. Norges geologiske undersøkelse.