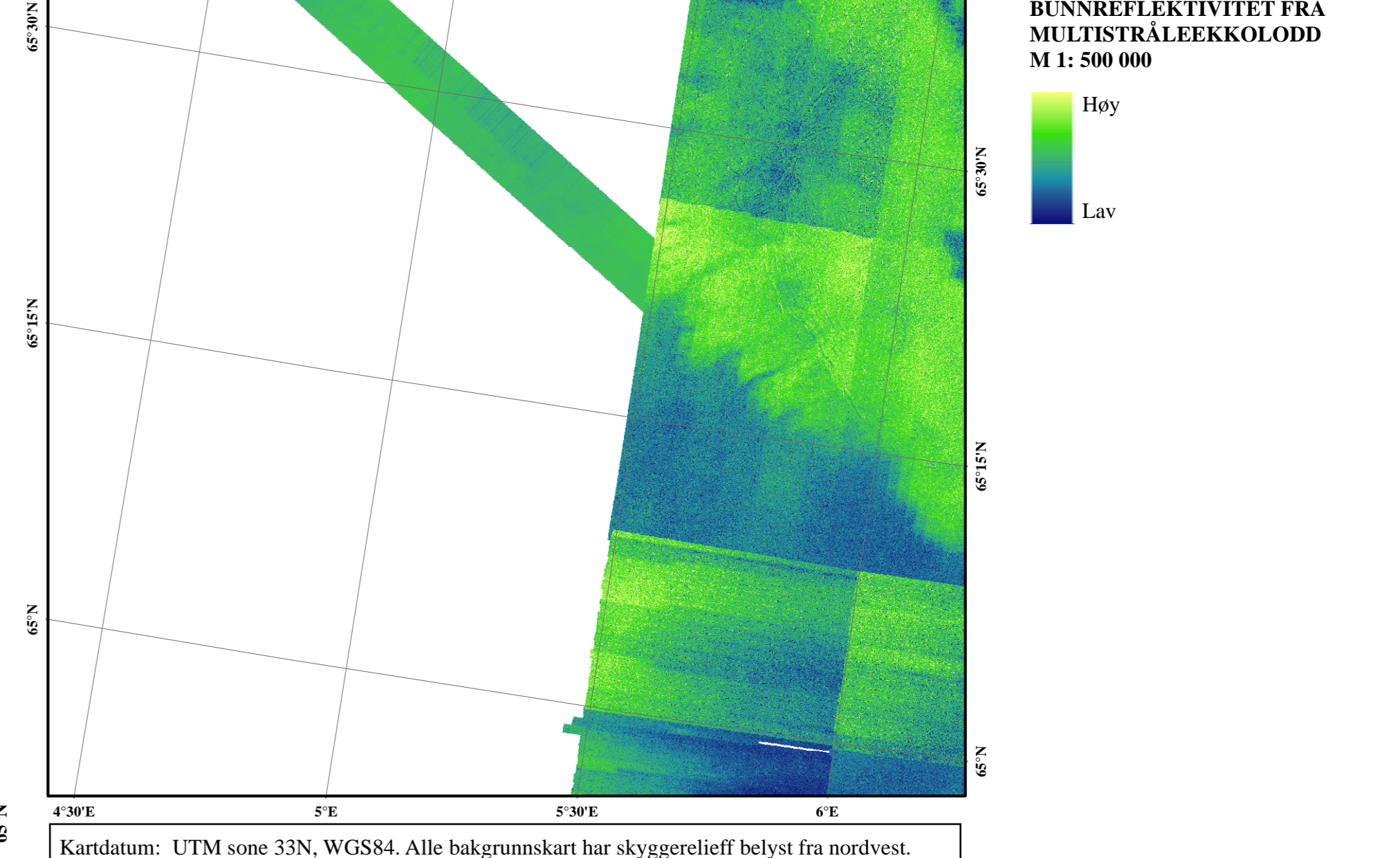
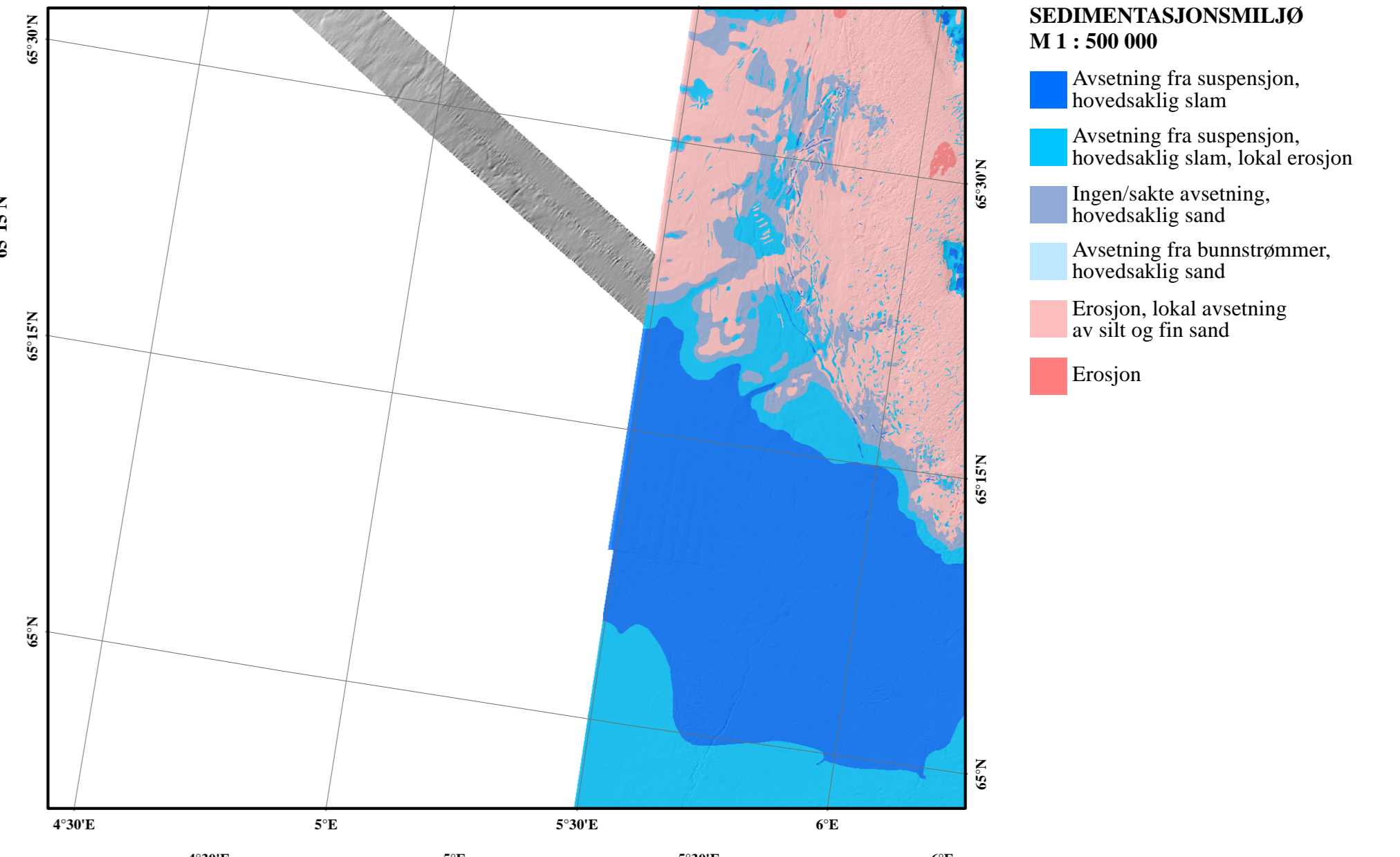
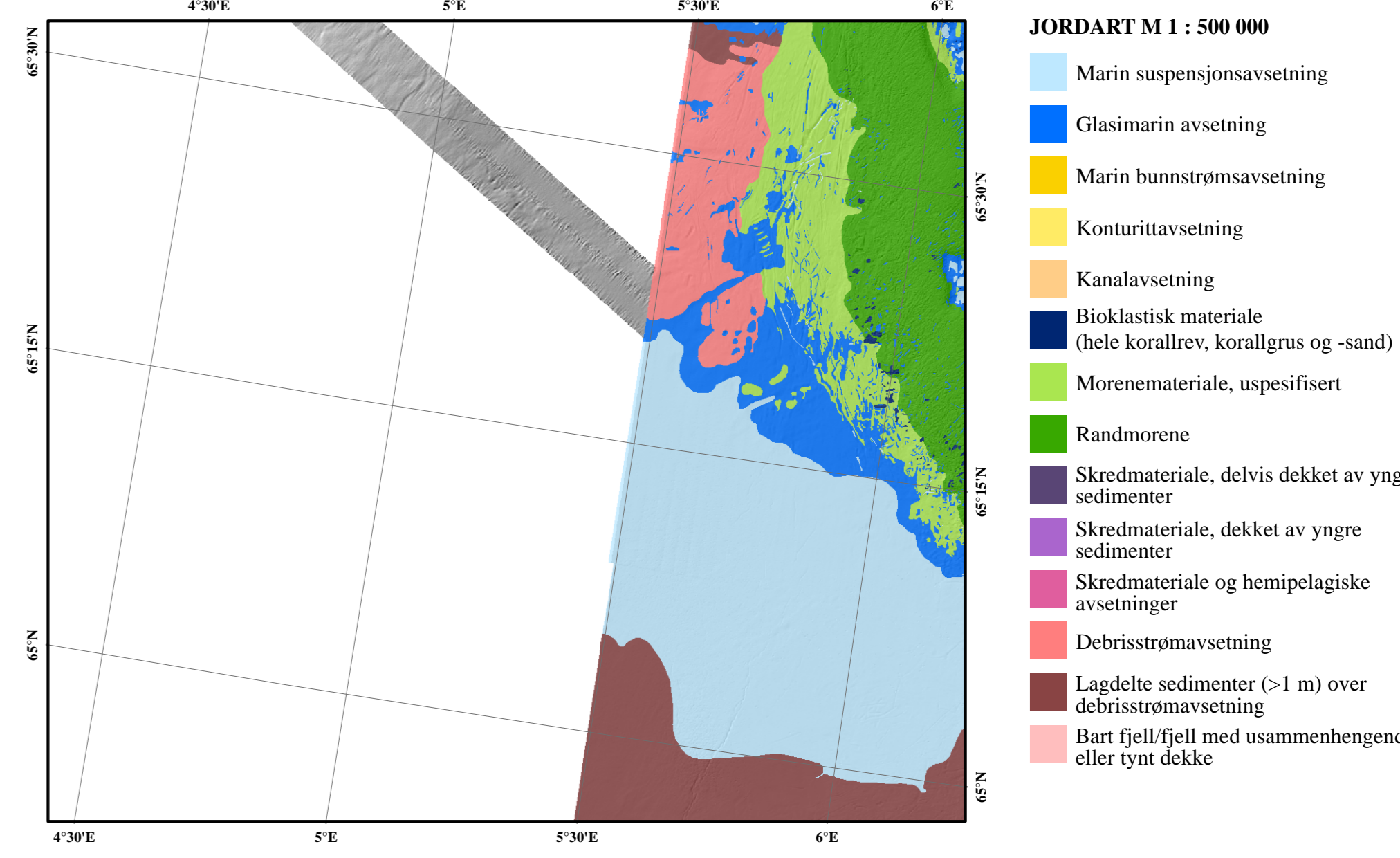
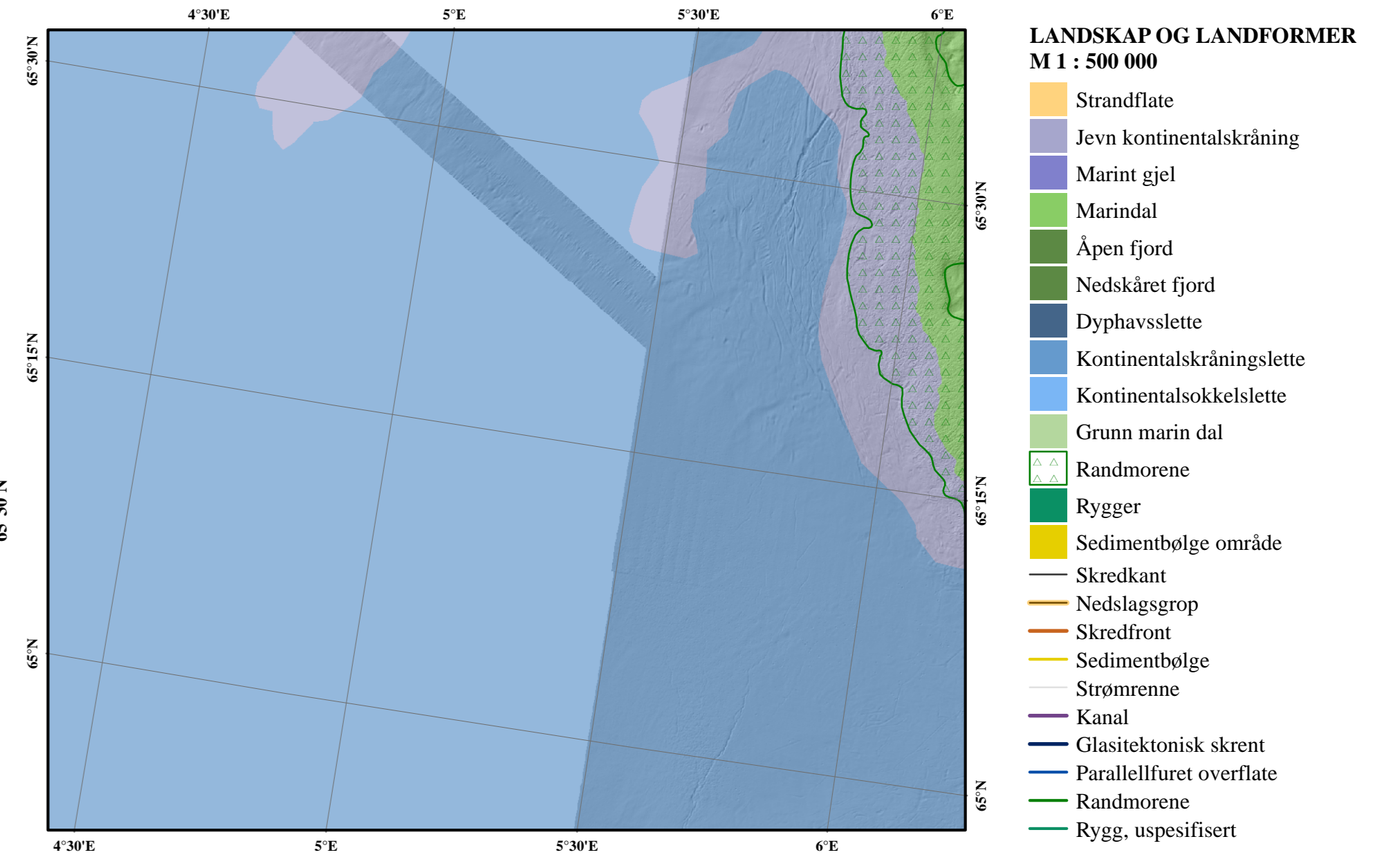


- KORNSTØRRELSE**
- Slam
 - Sandholdig slam
 - Slamholdig sand
 - Sand
 - Grusholdig sandholdig slam
 - Grusholdig sand
 - Slamholdig sandholdig grus
 - Sandholdig grus
 - Sand, grus, stein og blokk
 - Grus, stein og blokk
 - Slam og sand med grus, stein og blokk
 - Harde sedimenter eller sedimentære bergarter
 - Bioklastisk materiale
 - Dybdekontur 100 m intervall

□ Kartområde
— 500 m konturer
— Territorialgrense

Dybde data og sjøkart fra Kartverket. Se www.kartverket.no for tegnforklaring. **MA IKKE BRUKES TIL NAVIGASJON.**



Kartdatum: UTM zone 33N, WGS84. Alle bakgrunnskart har skyggeretieff belyst fra nordvest. Kartene er også tilgjengelige på www.marcano.no

Referanse til kartet: Baeten, N., Plassen, L., Lepland, A., Elvnes, S., Bellec, V., Dolan, M., Bjarnadóttir, L. R., Bævre, R., Rise, L., Thoresen, T., Selbøkar, O.H., 2017. Geologisk havbunnskart, Kart 65000430, Mai 2017. M 1: 100 000. Norges geologiske undersøkelse.

