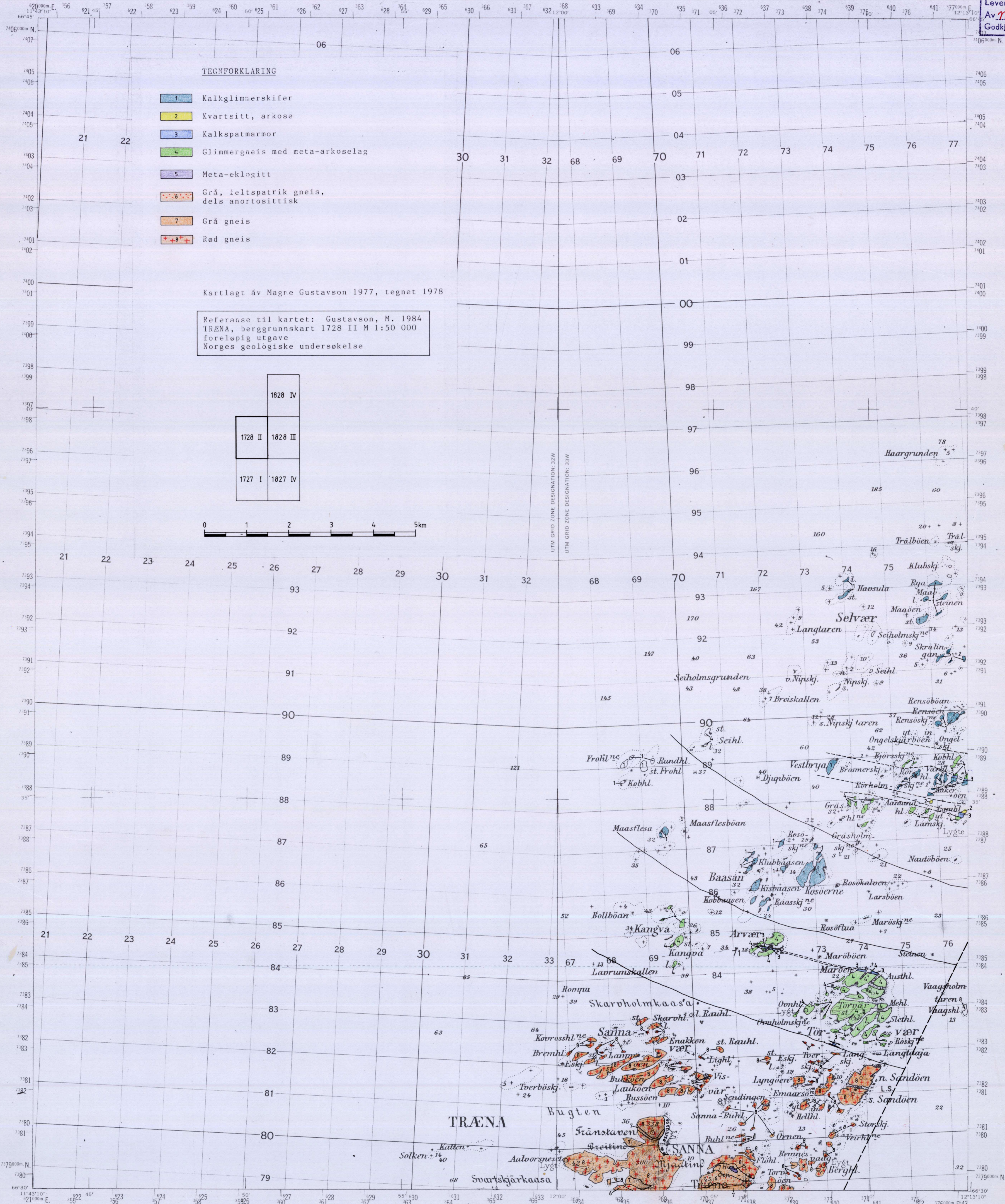


TRÆNA

1728 II

FORELØPIG BERGGRUNNSKART M 1:50 000

NORGES GEOLOGISKE UNDERSØKELSE


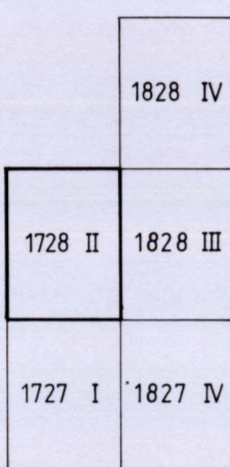


TEGNFORKLARING

- 1 Kalkglimmerskifer
- 2 Kvartsitt, arkose
- 3 Kalkspatmarmor
- 4 Glimmergneis med meta-arkoselag
- 5 Meta-eklogitt
- 6 Grå, feltspatik gneis, dels anortosittisk
- 7 Grå gneis
- 8 Rød gneis

Kartlagt av Magne Gustavson 1977, tegnet 1978

Referanse til kartet: Gustavson, M. 1984
TRÆNA, berggrunnskart 1728 II M 1:50 000
foreløpig utgave
Norges geologiske undersøkelse



UTM GRID ZONE DESIGNATION: 32W
UTM GRID ZONE DESIGNATION: 33W

TRÆNA

SANNA

Træna

Målestokk, Scale 1:50,000

PRINTED BY ARMY MAP SERVICE CORPS OF ENGINEERS, 2-53 759377